

Parcelle cadastrale

Parcelles cadastrales

PR - Parcelle privative

PP - Parcelle domaine public ou domaine perdu

Bâtiments

Bâtiments

PICC

TOPONYMIE

Commune

Ancienne commune

Hameau

Lieu-dit

ADRESSES

ADRESSES

SYMBOLOGIE

Administration

Agricole

Château

Château d'eau

Commerce ou service

Culture, sport ou loisir

Éolienne

Gare

Hôpital

Industriel

Lieu de culte

Maison communale

Maison de repos

Police

Pompier

Prison

Scolaire

Station d'épuration

Station service

EQUIPE_POINT

Avaloir - Petit

Borne

Cabine - Petite

Chambre de visite

Monument - Petit

Pavé repère

Point lumineux

Poteau

Poteau de caténaire

Pylône

Station Walcors

Taque - Petite

EQUIPE_LIGNE

Avaloir - Grand

Bordure de sécurité

Cabine - Grande

Caténaire

Clôture

Écran anti-bruit

Escalier

Muret (Axe/Pied)

Palissade

Portique de signalisation

Pylône

Taque - Grande

EQUIPE_AXE

Ligne électrique

EQUIPE_SURFACE

Station d'épuration

Station électrique

Éolienne

CONSTR_BATIBORD

Annexe (Corniche/Pied)

Château d'eau

Façade (Corniche/Pied)

Mitoyen

Ruine

CONSTR_OUVRBORD

Aqueduc

Barrage

Pont

Écluse

CONSTR_BATIEMPRISE

Agricole


























































Château

Château d'eau / Station d'épuration

Commerce ou service

Culture, sport ou loisir

Habitation / Annexe / Building

- | | | |
|---|---|--|
|  Hôpital / Maison de repos |  Entrée de propriété |  Plan d'eau |
|  Industriel |  Marquage au sol | HYDROG_EMPRISE |
|  Lieu de culte |  Parking |  Bassin artificiel |
|  Scolaire |  Passage piéton |  Piscine |
|  Service public |  Piste cyclable - Bord |  Plan d'eau naturel |
| OCCSOL_POINT |  Rigole |  Autre plan d'eau |
|  Arbre isolé |  Zone d'arrêt de bus | RELIEF_LIGNE |
| OCCSOL_LIGNE | VOIRIE_AXE |  Falaise - Bas |
|  Coupe-feu |  Autoroute |  Falaise - Haut |
|  Haie |  Ring |  Fossé - Bas |
|  Rangée d'arbres |  Nationale |  Talus - Bas |
|  Séparation de couvertures |  Communale |  Talus - Haut |
|  Séparation de couvertures - Mixte |  Chemin ou sentier | |
| OCCSOL_BORD | VOIRIE_AXE (5k-50k) | |
|  Carrière |  Autoroute / Ring | |
|  Lisière |  Nationale | |
|  Terril |  Communale | |
| OCCSOL_SURFACE | VOIRIE_AXE (>= 50k) | |
|  Bosquet |  Autoroute / Ring | |
|  Camping |  Nationale | |
|  Cimetière | | |
|  Forêt | FERROV_LIGNE | |
|  Parc récréatif |  Rail | |
|  Parc à conteneurs |  Quai de gare | |
|  Terrain de sport | HYDROG_AXE | |
| VOIRIE_LIGNE |  Cours d'eau navigable | |
|  Bord de voirie / chemin / îlot directionnel |  Cours d'eau non navigable | |
|  Bordure / Trottoir | HYDROG_BORD | |
|  Casse-vitesse |  Bassin d'orage | |
| |  Berge | |